



 Wer einen Badetag einlegt, sollte unbedingt bis zum Sonnenuntergang bleiben – es ist der schönste des ganzen Kaps und die Sonne scheint im Ozean zu versinken, was für die Ostküste eher unüblich ist.

 Den US-6 bis zum Ende durchfahren; er geht in einer Linkskurve in die MA-6A über, von der noch in der Kurve der Parkplatz für den Strand abgeht.  Province Lands Rd, Provincetown, MA 02657  Parkplätze: tägl. 6–24 h  \$ 20 pro Fahrzeug (Parkplatz)

Ganz nah an diesem Strand befindet sich der Ausgangspunkt für eine weitere schöne Wanderung zu einem Leuchtturm. Hierzu folgt man der überraschend wieder aufgetauchten **MA-6A**, die im westlichen Küstenbereich die Verlängerung des US-6 darstellt, ein kurzes Stück und stößt dann automatisch auf die Zufahrt zum Pilgrims' First Landing Park.

► Wanderung Long Point Light

Dieser Leuchtturm ist nicht nur ausschließlich zu Fuß, sondern darüber hinaus auch nur bei Ebbe erreichbar. Er befindet sich am Einfahrtbereich des Hafens von Provincetown und ist seit 1827 in Betrieb. 1875 wurden sowohl der Leuchtturm als auch das Wärterhäuschen neu erbaut.

Startpunkt ist der Pilgrims' First Landing Park, von dem aus man den 1,8 km langen Hafendamm überquert. Anschließend geht es noch ein kurzes Stück auf dem Festland geradeaus, dann biegt man links ab und folgt der Landzunge Long Point noch etwa 2,4 km bis zum Leuchtturm am äußersten Zipfel. Der Rückweg ist derselbe wie der Hinweg.








 Ganzj.  Nein  Pilgrims' First Landing Park
 3,5 Std.  Leicht  4,3 km (einfache Strecke)

 In den Sommermonaten gibt es ab MacMillan Pier Nummer 8 einen **Bootservice** zum Leuchtturm. Informationen unter  www.flyersboats.com/long-point-shuttle-provincetown.php.

Der Leuchtturm Long Point auf dem gleichnamigen Appendix beschließt das Terrain des Cape Cod National Seashore. Mit Provincetown steht nach all der Naturgewalt und der starken Präsenz des Atlantischen Ozeans als Nächstes eine Stadt-

besichtigung auf dem Programm. Hier stehen auch Übernachtungsmöglichkeiten zur Verfügung, die sowohl für Wohnmobilreisende als auch für Pkw-Fahrer an dieser Stelle relevant sein könnten. Im Bereich Herring Cove Beach befindet man sich knapp jenseits des Stadtgebiets, das man über den US-6, diesmal in nordöstliche Richtung, direkt erreicht.

PROVINCETOWN

		Provincetown
	Stadt	3.000
	pro km ²	120
	km ²	25
	über NN	12 m
	mm	1.079
	°C	21,6
	°C	6
	New York City	335 mi/536 km
	Boston	128 mi/205 km






Das abgelegene Küstenstädtchen ist allein wegen seiner Lage und dem Charme eines Fischerortes ein guter Grund, Cape Cod bis ans Ende zu durchfahren. Man findet keine Anhäufung von Aktivitäten, sondern vielmehr machen die entzückenden Straßenzüge, die hübschen Kunstgalerien und die Nähe des offenen Ozeans auf der einen und der Cape Cod Bay auf der anderen Seite den Reiz dieses Außenpostens aus. Früher zog es vor allem Schriftsteller und Künstler hierher (als Relikt davon gibt es noch eine Künstlerkolonie), heute ist Provincetown Ziel vieler Homosexueller.

Knapp 3.000 Einwohner zählt der beschauliche Ort hoch im Norden von Cape Cod. Oft wird Provincetown auch mit **»P'town«** abgekürzt. Neben der entspannten Stimmung, die hier herrscht, hat der Hafenort auch einigen historischen Wert, denn hier betreten die ersten Pilgerväter von der Mayflower (►Seite 128) 1620 erstmals amerikanischen Boden (►Seite 122). Der frühere Schwerpunkt auf der

Fischerei und dem Walfang reicht ebenfalls weit in die Vergangenheit zurück, der Grundstein hierfür wurde zu Zeiten nach der Amerikanischen Revolution (1763–1783) gelegt.

Heute ist Provincetown mit seinem überschaubaren Stadtzentrum vor allem von touristischer Bedeutung. Die an der Bucht gelegene Hauptstraße **Commercial Street** bietet einen schönen Überblick über das lokale Leben. Menschen bummeln vor schmucken Läden, über allem liegt der Hauch der Sommerfrische – und das zu jeder Jahreszeit. Vom **MacMillan Pier** starten Hafenumfahrten und Walbeobachtungstouren (► Seite 122).

PROVINCETOWN TOURISM OFFICE




-  Vom US-6 rechts auf die Conwell St fahren. Wenn die Badford St kreuzt, rechts auf diese auffahren, dann gleich wieder links auf die Center St und rechts auf die Commercial St, das Touristenbüro befindet sich an der nachfolgenden Ecke Commercial St/Freeman St (linkerhand).
-  330 Commercial St, Provincetown, MA 02657
-  1-508-487-3298  www.provincetowntourismoffice.org  Mo.–Do. 9–17 h, Fr. 9–12 h

Orientieren

Provincetown ist nicht gerade eine Weltstadt und hat einen eher übersichtlichen Ortskern. Der US-6 verläuft einmal von Ost nach West durch Provincetown und endet am westlichen Küstenpunkt an der Kreuzung mit der MA-6A, die im Stadtgebiet von Truro südöstlich von Provincetown wieder in den US-6 übergeht und in Provincetown parallel zum Highway durch die Stadt führt (zum größten Teil identisch mit der Bradford Street).

Die MacMillan Pier befindet sich im Süden von Provincetown an der Cape Cod Bay; entlang des Hafens ist die Stadt am dichtesten besiedelt. Die Commercial Street verläuft im ganzen Stadtgebiet parallel zur Bradford Street als Einbahnstraße bis zum südöstlichen Zipfel der Stadt am Pilgrims' First Landing Park. Die ersten 2,5 mi/4 km dieser Hauptstraße, die direkt an den Pilgrims' First Landing Park anschließen, sind die für Touristen relevanten.

In der Sommersaison (Mitte Mai bis Mitte Oktober) besteht ein Fährbetrieb

zwischen Provincetown und Boston. Die Fahrt dauert 90 Minuten. Im Stadtgebiet von Provincetown kann man alles bequem zu Fuß erreichen, zumal Parkplätze rar sind – das Fahrzeug bleibt besser außerhalb. Wer bis zum MacMillan Pier fahren möchte, kann dort für  \$ 3,50 pro Stunde beziehungsweise \$ 35 für einen ganzen Tag parken, eine weitere Parkfläche befindet sich an der Ecke Bradford & Prince Street ( \$ 2,25 pro Stunde beziehungsweise \$ 25 für einen Tag). Am Straßenrand im Stadtbereich bezahlt man  \$ 1,50 pro Stunde (Parkscheinautomat).

Versorgen und einkaufen

In Provincetown kann man sowohl Vorräte auffrischen, beispielsweise im

Bradford Naturel Market


-  141 Bradford St, Provincetown, MA 02657
-  Tägl. 8–18 h  www.the141market.com

als auch schön essen gehen, Tipp:

Fanizzi's by the Sea

Kleines Lokal direkt am Wasser mit gutem Essen

-  539 Commercial St, Provincetown, MA 02657
-  1-508-487-1964  www.fanizzisrestaurant.com





Highlights

► Pilgrim Monument & Provincetown Museum

Das 77 Meter hohe, alles überragende, schlanke Bauwerk erinnert an das geschichtsträchtige Ereignis im November 1620, als die ersten Siedler aus Europa mit der legendären **Mayflower** (►Seite 128) anlegten und im Provincetown Harbor den **Mayflower Vertrag** unterzeichneten (vor dieser Unterzeichnung durften sie nicht an Land gehen). Fünf Wochen lang erkundeten die Siedler Cape Cod, um herauszufinden, ob sie hier sesshaft werden konnten, bevor sie schließlich nordwärts nach Plymouth (►Seite 232) weitersegelten.

Das Pilgrim Monument befindet sich zentral im Ort nahe dem Hafen und dem MacMillan Pier inmitten einer Grünfläche. Es wird im Südosten von der Bradford Street flankiert, der Parallelstraße der Commercial Street (►Seite 121). Den Grundstein für das Monument legte Präsident Roosevelt 1907 höchstpersönlich, drei Jahre später war es fertig. Im unteren Teil des Granitturms befindet sich ein Museum, das sich neben den Pilgervätern auch mit der maritimen Vergangenheit von Provincetown befasst. Ein besonderer Bonus des Turms und Grund für einen Besuch ist, dass man ihn besteigen kann. Von dem fast 77 Meter hohen Glockenturm offenbart sich ein sagenhafter Blick auf die Stadt und die ganze Umgebung. An klaren Tagen reicht die Sicht sogar bis nach Boston. Es gibt keinen Lift, aber die 116 Treppenstufen und 60 Rampen sind gut zu bewältigen. Das Monument hat einen eigenen, sehr großen Parkplatz. Bei schlechtem Wetter ist ein Besuch des Turms eher nicht empfehlenswert.

📍 An der Ampel in Provincetown vom US-6 nach rechts abfahren auf die Shank Painter Rd, sofort wieder links auf die Jerome Smith Rd und an der nächsten Abzweigung rechts in die Winslow St einbiegen. Von dieser geht es links in die High Pole Hill Rd. 📞 1 High Pole Hill Rd, Provincetown, MA 02657 📞 1-508-487-1310 🌐 www.pilgrim-monument.org 🕒 Apr.-Nov. tägl. 9-17 h, Memorial Day bis Labor Day bis 19 h 🚗 Erw. \$ 12, Kinder (4-12 J.) \$ 4, Sen. (über 65 J.) \$ 10

► Dolphin Fleet Whale Watch

Sie sind bis zu 15 Meter lang und wer einmal erlebt hat, wie ein Buckelwal direkt vor der Bootsreling aus dem Wasser springt, vergisst diesen Anblick nicht so schnell. Die Walbeobachtungstouren starten zu drei- bis vierstündigen Fahrten zu einer Untiefe zwischen Provincetown auf Cape Cod und Gloucester auf Cape Anne. Diese Stelle am Eingang der Massachusetts Bay heißt **Stellwagen Bank** und eignet sich deshalb so gut für die Walbeobachtung, weil die Wale sich dort an Algen, kleinen Fischen und anderen Meerestieren sattfressen können. Neben den Buckelwalen werden auch Finnwale und Zwergwale gesichtet.

Meist hat man Glück, denn man kann die Riesensäuger auch aus weiter Entfernung aufspüren (schon alleine durch die spektakulären Sprünge, bei denen sie sich komplett aus dem Wasser schrauben, beziehungsweise durch die bis zu fünf Meter hohen Fontänen, die sie aus ihren Blaslöchern stoßen). Hat man doch einmal Pech, stellen die meisten Veranstalter (so auch Dolphin Fleet Whale Watch) sogenannte **Rain Checks** aus, mit denen man an einer weiteren Tour teilnehmen kann.

⚠️ Für einen schwachen Magen sind diese Touren nicht geeignet; auch bei gutem Wetter und obwohl die Schiffe dieses Veranstalters recht groß sind, ist der Seegang rau, da es auf das offene Meer hinausgeht.

🎫 Ticket Office: US-6, in Provincetown rechts auf die Conwell St abbiegen (an der einzigen Ampel), die zweite rechts auf die Bradford St und wieder links bis zur Standish St. 📞 307 Commercial St, Provincetown, MA 02657 📞 1-508-240-3636 📞 1-800-826-9300 🌐 http://whalewatch.com 🕒 Mitte Apr.-Ende Okt., Abfahrtszeiten und -häufigkeit je nach Saisonzeit, siehe 🌐 http://whalewatch.com/schedule 🚗 Erw. \$ 47, Kinder (5-12 J.) \$ 31

🚶 Wandern

► Beech Forest Trail

Bei dieser Wanderung dringt man in einen herrlichen Buchenwald ein, wobei sich gute Gelegenheiten ergeben, Vögel zu beobachten. Die Wanderung startet



Vor allem Buckelwale begeistern mit spektakulären Sprüngen aus dem Wasser.

an der Beech Forest Parking Area an der Race Point Road (die zum Province Lands Visitor Center führt). Die Gesamtstrecke beträgt 1,6 km, man kann die Runde aber auch abkürzen und nur 1,2 km weit um das Gewässer Blackwater Pond marschieren. An einer Kreuzung, an der es nach rechts und nach links geht, muss man sich entscheiden. Nach links hängt man einen zweiten, 0,4 km langen Rundweg an, der wieder auf den Pond Rundweg trifft. Auf diesen biegt man dann links ab, marschiert wieder am Teich vorbei und gelangt schließlich zum Parkplatz.

🕒 Ganzj. 🚫 Nein 🚗 Parkplatz an der Race Point Road, aus Richtung Provincetown vor dem Visitor Center 🕒 1 Std. 🚶 Leicht ➔ 1,6 km

💡 Wer sich mit Sonnenblumenkernen ausrüstet, hat die Möglichkeit, Vögel aus der offenen Hand zu füttern. Am Beginn des Trails kommen dann vor allem Meisen, Kleiber und Indianermeisen angeflattert.

🛏️ Übernachten

🏠 8 Dyer Hotel

Eine Unterkunft der besonderen Klasse: Die Fassade des behaglichen Bed & Breakfast ist im Kolonialstil gehalten, die Zimmer im Inneren präsentieren sich dagegen modern, hell und geräumig. Manche Zimmer erstrecken sich über zwei Etagen, manche sind im Stil eines Lofts. Alle Fußböden sind Holzböden. Im Haus wird ein Wellnessbereich mit Schwimmbad, Whirlpool und Sauna angeboten. Das außergewöhnlich

gute und frische Frühstück wird am Pool serviert, wenn das Wetter mitspielt.

Ein Mindestaufenthalt von zwei Nächten ist erforderlich, in manchen Zeiträumen auch mehr.

📍 In Provincetown an der Ampel rechts abbiegen auf die Conwell St. Die Badford St kreuzt, auf die links abbiegen und die fünfte Straße rechts in die Dyer St. 📞 8 Dyer St, Provincetown, MA 02657 📞 1-508-487-0880 📧 info@8dyer.com 🌐 http://8dyer.com 🕒 Ja 🕒 Ja 🌟 Ganzj. 🌟 ***

🏖️ Dunes' Edge Campground

Mitten in den Sanddünen und Pinien liegt dieser gut ausgestattete Campingplatz. Es stehen Plätze mit Strom- und Wasseranschlüssen zur Verfügung, außerdem gibt es einen Laden mit Lebensmitteln und Campingbedarf und einen Waschsalon. Die maximal zulässige Länge für Wohnmobile beträgt 30 Feet. In zehn Minuten ist man zu Fuß im Zentrum von Provincetown. Duschen und Bäder sind sauber, die Anlage gepflegt. Für den Zeitraum zwischen Ende Juni und Labor Day gilt ein Mindestaufenthalt von sieben Tagen für Reservierungen, die vor dem 1. März getätigt werden. Kürzere Aufenthalte kann man erst nach dem 1. März reservieren. An den Wochenenden sind grundsätzlich zwei Nächte Mindestaufenthalt erforderlich.

📍 Die erste Straße nach der großen Ampelkreuzung in Provincetown links abbiegen (der Campground ist am US-6 ausgeschildert). 📞 386 MA-6, Provincetown, MA 02657 📞 1-508-487-9815 📧 dunesedge@thetrustees.org 🌐 www.thetrustees.org/places-to-visit/places-to-stay/dunes-edge-campground 🕒 Mitte Mai-Ende Sep. 🕒 Ja 🕒 15 🕒 85 🕒 Ja 🕒 Ja, kostenpflichtig 🕒 Nein 🕒 Strom (20 Amp.), Wasser 🕒 Nein 🕒 \$\$\$