

km Hauptroute	km Routenabschnitt	km Nebenstrecke	Hwy	Station	Übernachtungsmöglichkeit
1 VANCOUVER BIS KAMLOOPS					
0				Vancouver Trans-Canada Hwy 1, alternativ ab Delta: Hwy 99 Ost [EXIT 20] und weiter auf dem Hwy 10 nach Langley	
	0		1	Vancouver (S. 52)	Capilano River RV Park ☑ Ganzjährig Burnaby RV Park ☑ Ganzjährig
			1	Capilano Suspension Bridge (S. 64) [EXIT 14] Grouse Mountain (S. 63) [EXIT 14] Lynn Canyon Park (S. 66) [EXIT 19] Mount Seymour Provincial Park (S. 65) [EXIT 22]	
			1/10	[EXIT 66] Wechsel Hwy 1 auf Hwy 10	
42	42		10	Fort Langley (S. 72)	Fort Camping ☑ Ganzjährig
			1	Zurück zum Trans-Canada Hwy 1	
72	72		1	Abbotsford (S. 73)	Aloha Trailer Park & Campsite ☑ Ganzjährig
87	87		1	[EXIT 104] Erste Abfahrt Cultus Lake und Chilliwack Lake Prov. Park (S. 74) (weitere 40 km einf. Fahrt)	Cultus Lake PP CG ☑ April–Anf. Okt. Chilliwack Lake PP CG ☑ Mai–Mitte Okt., wetterabhängig
106	106		1	Chilliwack (S. 76)	Cottonwood Meadows RV Park ☑ Ganzjährig
116	116		1	[EXIT 119] Zweite Abfahrt Cultus Lake und Chilliwack Lake Provincial Park (weitere 40 km einf. Fahrt)	
121	121		1	Bridal Veil Falls Provincial Park (S. 78)	
146	146	0	1	[EXIT 68] Nebenstrecke zum Silver Lake und Skagit Valley Provincial Park (S. 78)	
		3		Gravelroad beginnt	
		6		Silver Lake Provincial Park (S. 79)	Silver Lake PP CG ☑ Mai–Mitte Okt.
		37		Einfahrt Skagit Valley (S. 79)	
		60			Ross Lake CG ☑ Mai–Mitte Okt.
		61		Grenze Kanada/USA	
146	146	122		Zurück zum Trans-Canada Hwy 1	
159	159		1	Hope (S. 80)	Coquihalla CG ☑ Ganzjährig Wild Rose Good Sam CG ☑ April–Okt.
			5/3	Kreuzung Hwy 5/3: Alternativroute Hope nach Kamloops durch den E.C. Manning Provincial Park (S. 272)	
			1	Weiter auf dem Trans-Canada Hwy 1	
177	177		1	Emory Creek Provincial Park (S. 83)	Emory Creek PP CG ☑ Mai–Mitte Okt. Emory Bar RV Park ☑ Ganzjährig
			1	Beginn Fraser River Canyon (S. 84)	
184	184		1	Yale (S. 84)	
205	205		1	Alexandra Bridge Provincial Park (S. 85)	
216	216		1	Hell's Gate (S. 86)	
226	226		1	Boston Bar (S. 87)	Canyon Alpine RV Park ☑ Frühling–Herbst
			1	Abfahrt zum Nahatlatch Provincial Park (S. 87)	Nahatlatch PP CG ☑ Ganzjährig, wenn Zufahrt möglich
270	270		1	Lytton (S. 88)	
270	270			Stein Valley Nlaka'pamux Heritage Provincial Park (S. 88)	Stein Valley Nlaka'pamux Heritage ☑ Zeltplätze, ganzjährig, wenn Zufahrt möglich
275	275		1	Kumsheen Raft Adventures (S. 88)	
276	276		1	Skihist Provincial Park (S. 89)	Skihist PP CG ☑ Mai–Sept.
297	297		1	Goldpan Provincial Park (S. 90)	Goldpan PP CG ☑ Mai–Sept.
306	306		1	Spences Bridge (S. 90)	Acacia Grove RV Park & Cabins ☑ April–Dez.
306	306		1/8	Abzweig Hwy 8 nach Merritt	
306	306		1	Weiter auf dem Trans-Canada Hwy 1 Nord	
345	345		1/97C	Abzweig Hwy 97C nach Ashcroft	
			1	Weiter auf dem Trans-Canada Hwy 1 Nord	
356	356		1/97	Cache Creek (S. 91)	Brooksite Campsite ☑ Ganzjährig
			1/97	Weiter auf dem Trans-Canada Hwy 1/Hwy 97 Ost	
374	374		1/97	Juniper Beach Prov. Park (S. 92)	Juniper Beach PP CG ☑ Mai–Mitte Okt.
393	393		1/97	Steelhead Provincial Park (S. 92)	Steelhead PP CG ☑ Ganzjährig, Service von Mai–Mitte Okt.
438	438		1/97	Alternativroute Hope nach Kamloops (S. 272) durch den E.C. Manning Provincial Park trifft auf die Hauptroute	
443	443		1/97	Kamloops (S. 93)	Kamloops RV Park ☑ Ganzjährig Paul Lake PP CG ☑ Mai–Mitte Sept.

km Haupt-route	km Routen-abschnitt	km Neben-strecke	Hwy	Station	Übernachtungsmöglichkeit
2 KAMLOOPS BIS GOLDEN					
	0		1/5	Abzweig Hwy 5 Nord Weiter auf dem Trans-Canada Hwy 1 Ost	
471	38		1	Monte Creek (S. 98)	
505	72		1	Chase (S. 99)	Chase Lions Club RV Park 🕒 Ende Mai–Mitte Aug.
513	80		1	Shuswap Lake (S. 100)	
517	84	0	1	Squilax / Nebenstrecke zum Adams Lake, Tsútswecw & Shuswap Lake Prov. Park (S. 100)	
		5		Abzweig zum Adams Lake Provincial Park (S. 101)	Adams Lake PP CG Bush Creek Site (15 km) 🕒 Mitte Mai–Mitte Sept.
		7		Tsútswecw Provincial Park (Viewing Platform Lachs-Laichplatz) (S. 101)	
		19		Shuswap Lake Prov. Park (S. 102)	Shuswap Lake PP CG 🕒 Mai–Mitte Okt.
		19		Zurück zum Trans-Canada Hwy 1	
517	84		1	Weiter auf dem Trans-Canada Hwy 1 Ost	
529	96		1	Sorrento (S. 103)	Shuswap Lake Motel & RV Resort, RV-Park 🕒 April–Okt.
548	115		1	Tappen, Abzweig zum Herald Provincial Park (S. 103)	Herald PP CG (12 km einf. Strecke) 🕒 April–Anf. Okt.
548	115		1	Weiter auf dem Trans-Canada Hwy 1 Ost	
563	130		1	Salmon Arm (S. 104)	Salmon Arm Camping Resort 🕒 Mitte April–Mitte Okt. Hidden Valley CG & RV Park (8 km östl.) 🕒 Upper Level: ganzjährig, Valley: April–Okt.
			1/97B	Kreuzung Trans-Canada Hwy 1 / Hwy 97B	
593	160		1	Sicamous (S. 106)	Sicamous RV & Cabin Resort 🕒 Mai–Sept.
608	175			Yard Creek Provincial Park (S. 107)	Yard Creek PP CG 🕒 Mai–Sept.
622	189		1	Craigellachie , historisch bedeutender Ort (S. 107)	Beardale Riverside CG (3 km westl.), Mai–Anf. Sept. geöffnet
628	195		1	Crazy Creek Falls & Suspension Bridge (S. 108)	Crazy Creek Resort & RV Park 🕒 Saisonal geöffnet
634	201		1	Enchanted Forest & Sky Trek Adventure Park (S. 108)	
651	218		1	Three Valley Gap, Ghosttown, Museum (S. 109)	
670	237		1/23	Abzweig Hwy 23 Süd vom Hwy 1	
671	238	0	1/23	Abzweig Hwy 23 Nord vom Hwy 1, Nebenstrecke Revelstoke zum Mica Dam (S. 110)	
		16	23	Martha Creek Prov. Park (S. 110)	Martha Creek PP CG 🕒 Mai–Mitte Sept.
		25	23		Wadey Recreation Site
		36	23		Carnes Creek Recr. Site 🕒 Mai–Sept.
		72	23		Downie Creek Recr. Site 🕒 Ganzjährig, Mai–Sept. gebührenpflichtig
		145	23	Mica Dam , höchster Erddamm Nordamerikas (S. 111)	
		147	23		Pottlach Creek Recr. Site 🕒 Ganzjährig, wenn Zufahrt möglich
		156	23		Sprague Bay Recr. Site 🕒 Ganzjährig, wenn Zufahrt mögl.
671	238	290	23	Zurück zum Trans-Canada Hwy 1	
671	238		1	Revelstoke (S. 112)	Williams Lake CG 🕒 Mitte April–Mitte Okt. Revelstoke RV & Cabin Resort 🕒 Mai–Anf. Okt. Martha Creek PP CG (16 km nördlich am Hwy 23) 🕒 Mai–Mitte Sept.
672	239		1	Abzweig Meadows in the Sky Parkway in den Mount Revelstoke National Park (26 km einf. Strecke) (S. 115)	Snowforest CG 🕒 Mitte/Ende Mai–Mitte Okt.
699	266		1	Skunk Cabbage Boardwalk (S. 117)	
701	268		1	Giant Cedars Boardwalk (S. 117)	
705	272		1	Albert Canyon – Canyon Hot Springs (S. 117)	Canyon Hot Springs Resort & CG 🕒 Mitte Mai–Mitte/Ende Sept.
713	280		1	Einfahrt in den Glacier National Park (S. 118)	
717	284		1	Bostock Creek Trailhead (S. 120)	
723	290		1	Hemlock Grove Boardwalk (S. 120)	
725	292		1	Rockgarden Trailhead (S. 120)	
728	295		1		Mt. Sir Donald CG 🕒 Juli–Aug.
733	300		1		Loop Brook CG 🕒 Juli–Mitte Sept.
738	305		1		Illecillewaet CG , Ausgangsort vieler Trails 🕒 Juli–Anf. Okt.
741	308		1	Rogers Pass National Historic Site (1.327 m) (S. 122)	
742	309		1	Rogers Pass Visitor Information Centre	







km Haupt-route	km Routen- abschnitt	km Neben- strecke	Hwy	Station	Übernachtungsmöglichkeit
761	328		1	Bear Falls Creek Trailhead (S. 122)	
				Ende Glacier National Park / Zeitzonenwechsel von Pacific zu Mountain Time	
796	353		1	Donald	
812	369		1	Abfahrt zum Northern Lights Wildlife Wolf Centre	
			1/95	Kreuzung Trans-Canada Hwy 1 / Hwy 95 Süd	
821	378		1	Golden (S. 123)	Golden Municipal CG ☞ April–Okt. Whispering Spruce CG ☞ Mitte April–Mitte Okt.
3 GOLDEN BIS RADIUM HOT SPRINGS					
845	0		1	Einfahrt in den Yoho National Park (S. 128)	
849	4		1	Mount Hunter Lookout Trailhead (S. 130)	
849	4		1	Wapta Falls Trailhead (S. 130)	
853	8		1	Hoodoo Creek Campground (S. 130)	
867	22		1	Ottertail Valley (S. 130)	
876	31		1	Abzweig zur Natural Bridge und Emerald Lake (S. 131)	
878	33			Natural Bridge	
885	40			Emerald Lake	
892	47			Zurück zum Trans-Canada Hwy 1	
895	50		1	Field (S. 132)	Monarch CG ☞ Anf. Mai–Mitte Sept. Kicking Horse CG ☞ Ende Mai–Mitte Okt.
899	54	0	1	Abzweig Yoho Valley Road (☞ Mitte Juni–Mitte Okt.) / Nebenstrecke ins Yoho Valley & zu den Takakkaw Falls (S. 134)	
		2		Upper Spiral Tunnel Viewpoint (S. 134)	
		13		Takakkaw Falls (S. 134)	Takakkaw Falls Walk-in-Zeltplatz ☞ Ende Juni–Mitte Okt.
				Wanderungen ins Yoho Valley	Twin Falls Tea House (Trail: 8 km ab Parkplatz Takakkaw Falls) ☞ Mitte Juni–Mitte Okt.
899	54	26		Zurück zum Trans-Canada Hwy 1	
901	56		1	Spiral Tunnel Viewpoint (S. 136)	
905	60		1	Wapta Lake (S. 136)	
906	61	0	1	Abzweig zum Parkplatz & Bus-Stop Lake O'Hara Rd (nicht öffentlich) / Ausflug zum Lake O'Hara (S. 136)	
		11		Lake O'Hara (S. 136)	Lake O'Hara Zeltplatz ☞ Mitte Juni–Anf. Okt., wenn Busshuttle möglich
906	61	22		Zurück zum Trans-Canada Hwy 1	
910	65		1	Kicking Horse Pass National Historic Site (1.627 m) Ende Yoho National Park / Beginn Banff National Park (S. 138)	
			1/93	Kreuzung Trans-Canada Hwy 1 / Hwy 93	
				Weiter auf dem Trans-Canada Hwy 1 nach Süden	
919	74		1	Lake Louise (S. 140)	Lake Louise CG ☞ Ganzjährig, Zeltplatz Mitte Juni–Ende Sept.
				Lake Louise – der See (4 km) (S. 140)	
				Moraine Lake (12 km) (S. 143)	
945	100		1/93	Abzweig Hwy 93 Süd nach Radium Hot Springs	
950	105		93	Boom Lake Trailhead (S. 145)	
951	106		93	Vista, Arnica Lake und Twin Lakes Trailhead (S. 145)	
955	110			Vermilion Pass (1.651 m) / Grenze Alberta/BC, Ende Banff National Park und Beginn Kootenay National Park (S. 146)	
961	116		93	Stanley Glacier Trailhead (S. 148)	
963	118		93	Marble Canyon (S. 148)	Marble Canyon CG ☞ Ende Juni–Anf. Sept.
966	121		93	Paint Pots (S. 148)	
977	132		93	Numa Creek Trailhead (S. 149)	
980	135		93	Floe Lake Trailhead (S. 149)	
986	141		93	Vermilion Crossing (S. 149)	Kootenay Park Lodge & Visitor Info ☞ Ende Mai–Anf. Okt.
993	148		93	Simpson River Trailhead (Zugang zum Mt. Assiniboine Provincial Park) (S. 150)	
1.006	161		93	Kootenay Crossing (S. 150)	
1.020	175		93		McLeod Meadows Campground ☞ Mitte Juni–Mitte Sept.
1.031	186		93	Kootenay Valley Viewpoint (S. 151)	
1.035	190		93	Olive Lake (S. 151)	
1.045	200			Radium Hot Springs Pools	
1.049	204			Radium Hot Springs (S. 152)	Redstreak CG ☞ Anf. Mai–Mitte Okt. Dry Gulch CG (Hwy 93, 4,5 km südl. von Radium Hot Springs) ☞ Mai–Sept.

km Haupt-route	km Routen- abschnitt	km Neben- strecke	Hwy	Station	Übernachtungsmöglichkeit
4 RADIUM HOT SPRINGS BIS CALGARY					
	0		93	Zurück Richtung Trans-Canada Hwy 1	
1.143	95		93	Grenze Kootenay National Park / Banff National Park	
1.153	105		93/1	Kreuzung Hwy 93 / Trans-Canada Hwy 1	
1.160	112		1	Castle Mountain Viewpoint (S. 156)	
1.162	114		1	Redearth Trailhead zum Shadow Lake & Shadow Lake Lodge (S. 156)	
1.170	122		1	Bourgeau Lake Trailhead (S. 156)	
1.176	128		1	Abzweig zu Sunshine Valley (7 km einf. Strecke) (S. 157)	
1.184	140		1	Banff (S. 158)	Tunnel Mountain Village I CG ☼ Mitte Mai–Anf. Okt. Tunnel Mountain Village II CG ☼ Ganzjährig Tunnel Mountain Trailer CG ☼ Mitte Mai–Anf. Okt.
			1	Ausflugstipp: Rundfahrt Bankhead > Lake Minnewanka > Two Jack Lake > Johnson Lake (24 km) (S. 163)	Two Jack Main CG ☼ Ende Juni–Anf. Sept. Two Jack Lakeside CG ☼ Mitte Mai–Anf. Okt.
1.199	155		1	Ende Banff National Park	
1.208	164		1	Canmore (S. 167)	Spring Creek RV CG ☼ Anf. Mai–Mitte Okt.
1.209	165		1		Bow River CG ☼ Mitte April–Okt.
1.223	179		1		Three Sisters CG ☼ Mitte April–Ende Okt.
1.231	187		1		Lac des Arcs CG ☼ Mai–Mitte Okt.
1.233	189		1	Bow Valley Provincial Park über [EXIT 114] (S. 170)	Bow Valley PP CG ☼ Mai–Mitte Okt. Willow Rock CG ☼ Mitte Mai–Mitte/Ende Okt.
1.237	193	0	1/40	Abzweig Hwy 40 Süd / Nebenstrecke Kananaskis Country & Peter Lougheed Provincial Park (S. 171)	
		6	40	Barrier Lake	
		26	40	Kananaskis Village (S. 172)	
		31	40		Mount Kidd RV Park ☼ Ganzjährig
		38	40		Eau Claire CG ☼ Anf. Juni–Mitte Sept.
		50	40	Abzweig zum Peter Lougheed Provincial Park & Lower/Upper Kananaskis Lakes	
		52		Peter Lougheed Provincial Park (S. 173)	Canyon CG ☼ Mitte Mai–Mitte Sept. Elkwood CG ☼ Mitte Mai–Mitte Okt. Boulton Creek CG ☼ Mitte Mai–Anf. Okt. Lower Lake CG ☼ Mitte Mai–Ende Sept. Interlakes CG ☼ Mitte Mai–Mitte Okt.
		63		Upper & Lower Kananaskis Lakes	
		76	40	Zurück zum Hwy 40, weiter auf dem Hwy 40 Süd	
		94	40	Highwood Pass (2.206 m) (S. 175)	
Beginn Alternativroute durch den Osten des Kananaskis (Gesamtstrecke: 296 km) (S. 176)					
1.237	193	161	40/1	Zurück zum Trans-Canada Hwy 1	
1.280	236		22/1	Alternativroute durch den Osten des Kananaskis trifft auf Hauptroute	
1.287	243		1	Calaway Park [EXIT 169] (S. 188)	Calaway RV Park CG ☼ Mitte Mai–Anf. Juni an Wochenenden, Juni–Anf. Sept. täglich
1.305	261		1	Canada Olympic Park (S. 188)	
1.308	264		1	Abzweig Hwy 201 zum Crowchild / Banff Trail (Hwy 1A) [EXIT 177]	
1.323	279			Calgary	Mountain View Camping (östlich von Calgary) ☼ Ganzjährig, Wintercamping möglich
5 CALGARY BIS JASPER					
1.323	0		1	Calgary (S. 180)	
				Zurück zum Trans-Canada Hwy 1	
1.338	15		1A	[EXIT 177] Abzweig Hwy 201 zum Crowchild / Banff Trail (Hwy 1A)	
1.360	37			Cochrane (S. 190)	Bow Riversedge CG ☼ Ganzjährig, variieren von Nov.–April
1.379	56			Ghost Lake (S. 191)	Ghost Lake Reservoir CG ☼ Mai–Mitte Okt.
1.408	85		1A/1X	Abzweig Hwy 1X zum Bow Valley Provincial Park	
1.428	105		1A/1	Hwy 1A trifft auf Trans-Canada Hwy 1	
1.429	106		1	Canmore (S. 167)	
1.443	120		1	Einfahrt in den Banff National Park	
1.457	134		1	Banff (S. 158)	
1.463	140		1/1A	Abzweig Hwy 1A Bow Valley Parkway vom Trans-Canada Hwy 1	
			1A	Bow Valley Parkway (S. 191)	
1.481	158		1A	Johnston Canyon (S. 192)	Johnston Canyon CG ☼ Ende Mai–Ende Sept.
1.486	163		1A	Silver City Ghost Town , ehemaliger Standort der Bergbaustadt (S. 192)	

km Haupt-route	km Routen- abschnitt	km Neben- strecke	Hwy	Station	Übernachtungsmöglichkeit
1.487	164		1A	Castle Junction , Verbindung zum parallel verlaufenden Hwy 1 möglich (S. 193)	Castle Mountain CG ☉ Ende Mai–Anf. Sept. Protection Mountain CG ☉ Ende Juni–Anf. Sept.
			1A/1	Beginn Alternativroute weiter auf dem Trans-Canada Hwy 1 nach Lake Louise (Gesamtstrecke 27 km) (S. 193)	
1.511	188		1A	Lake Louise (S. 140)	
1.513	190		1/93	Abzweig und Beginn Hwy 93 Icefields Parkway vom Trans-Canada Hwy 1 (S. 194)	
1.537	214		93		Mosquito Creek CG ☉ Juni–Anf./Mitte Okt.
1.548	225		93	Bow Lake / Lodge at Bow Lake (S. 196)	
1.554	231		93	Bow Summit & Peyto Lake (S. 197)	
1.563	240		93		Silverhorn Creek CG ☉ Juni–Sept.
1.570	247		93		Waterfowl Lakes CG ☉ Ende Juni–Anf. Sept.
1.585	262		93	Mistaya Canyon (S. 198)	
1.590	267		93/11	Abzweig Hwy 11 nach Osten	Thompson Creek CG (ca. 10 km östlich) ☉ Mai–Mitte Okt.
1.590	267		93	Saskatchewan River Crossing (S. 198)	
1.602	279		93		Rampart Creek CG ☉ Juni–Ende Sept.
1.606	283		93	Sunset Pass / Rampart Creek (S. 199)	
1.624	301		93	Bridal Veil Falls & Nigel Pass Viewpoint (S. 200)	
1.631	308		93	Parker Ridge Trailhead (S. 200)	
1.635	312		93	Sunwapta Pass (2.035 m) / Ende Banff Nat. Park / Beginn Jasper National Park (S. 201)	
1.637	314		93		Wilcox Creek CG ☉ Anf./Mitte Juni–Mitte/Ende Sept., wetterabhängig
1.639	316		93		Columbia Icefield Zeltplatz ☉ Juni–Mitte Okt.
1.640	317		93	Columbia Icefield (S. 203)	Icefield Centre RV CG ☉ Mai–Mitte Okt.
1.646	323		93	Glacier Skywalk (S. 203)	
1.657	334		93	Beauty Creek & Jonas Creek Hostel (S. 205)	
1.665	342		93		Jonas Creek CG ☉ Juni–Anf. Sept.
1.689	366		93	Sunwapta Falls (S. 205)	
1.692	369		93		Honeymoon Lake CG ☉ Mitte/Ende Mai–Mitte/Ende Sept.
1.708	385		93		Mount Kerkeslin CG ☉ Mitte Mai–Anf. Sept.
1.712	389		93/93A	Abzweig Hwy 93 A vom Hwy 93	
1.712	389		93A	Athabasca Falls (S. 206)	
1.712	389	0	93A	Alternativroute Mount Edith Cavell und über Hwy 93A nach Jasper (S. 207)	
		1	93A	Geraldine Lakes Trailhead (S. 207)	
		8	93A	Moab Lake & Athabasca Pass Trailhead (S. 207)	
		14	93A		Wabasso CG ☉ Mitte Mai–Anf./Mitte Sept.
		18	93A	Abzweig Mt. Edith Cavell Road zum Mt. Edith Cavell (16 km einf. Strecke)	
		32		Mount Edith Cavell (S. 207)	
		48	93A	Zurück zum Hwy 93A	
1.712	389	52	93A/93	Kreuzung Hwy 93A/93	
1.712	389		93	Weiter auf der Hauptroute Hwy 93 Icefields Parkway nach Norden	
1.728	405		93	Wabasso Lake (S. 209)	
1.736	413			Abzweig Hwy 93A Süd	
1.739	416		93		Wapiti CG Sommer & Winter ☉ Sommer: Anf./Mitte Mai–Ende Sept./Anf. Okt., Winter: Mitte Okt.–Mitte Mai
1.741	418		93	Abzweig zum Whistlers CG und Whistlers Tram	
1.743	420			Jasper	
6 JASPER BIS CACHE CREEK					
1.743			93/16	Jasper (S. 212)	Whistlers CG ☉ Anf. Mai–Mitte Okt. Snaring River CG (13 km östl.) ☉ Mitte Mai–Ende Sept.
1.743	0	0	16	Ab Jasper Nebenstrecke zum Maligne Canyon, Medicine & Maligne Lake (S. 216)	
		6	16	Abzweig Maligne Lake Rd vom Hwy 16	
		9		Abzweig Maligne Canyon Trail	
		16		Maligne Canyon Eingang vom Restaurant (S. 217)	
		27		Medicine Lake (S. 217)	
		51		Maligne Lake (S. 218)	
		102		Zurück nach Jasper	
1.743			93/16	Jasper	
1.743		0	16	Ab Jasper Nebenstrecke zu den Miette Hot Springs (S. 220)	

km Haupt-route	km Routen- abschnitt	km Neben- strecke	Hwy	Station	Übernachtungsmöglichkeit
		13	16	Abzweig zum Snaring River CG	
		40	16	Abzweig Miette Hot Springs Rd	
		42			Pocahontas CG ☑ Ende Juni–Anf. Sept.
		56		Miette Hot Springs (S. 221)	
		112	16	Zurück nach Jasper	
1.743			16	Ab Jasper weiter auf dem Hwy 16 nach Osten	
1.757	14		16	Virl, Dorothy & Christine Lake Trailhead (S. 222)	
1.768	25		16	Yellowhead Pass Historic Site (1.100 m) (S. 222)	
1.778	35		16	Yellowhead Lake (S. 223)	Lucerne CG ☑ Mitte Mai–Mitte Sept., je nach Wetter auch früher
1.799	56		16	Moose Lake	
1.827	84		16	Mount Robson Visitor Info (S. 223)	Robson Meadows CG ☑ Mitte Mai–Sept. Robson River CG ☑ Mitte Mai–Anf. Okt.
1.830	87		16	Mount Robson Lodge	
1.835	92		16	Mount Terry Fox Provincial Park (S. 225)	
1.838	95		16	Rearguard Falls Provincial Park (S. 226)	
1.843	100		16/5	☞ Tête Jaune Cache / Kreuzung Hwy 16 / Hwy 5 Süd (S. 226)	
1.852	109		5	Jackman Flats Provincial Park (S. 227)	
1.856	113		5	Mount Terry Fox Trailhead	
1.862	119		5	☞ Valemount (S. 227)	Irvin's RV Park ☑ April–Okt. Yellowhead CG & RV Park ☑ Mai–Sept.
1.921	178		5	Pyramid Creek Falls Provincial Park View (S. 229)	
1.953	210		5	Abzweig zum Murtle Lake im Wells Gray Provincial Park	
1.953	210		5	☞ Blue River (S. 230)	Blue River CG & RV Park ☑ Mai–Mitte Okt.
2.060	317		5	☞ Clearwater (S. 231)	Dutch Lake Resort & RV Park ☑ April–Okt.
2.060	317	0	5	Abzweig Clearwater Valley Rd / Ausflug in den Wells Gray Provincial Park (S. 232)	
		10		Spahats Falls (S. 234)	
		37		Parkplatz Trailhead zum Green Mountain Viewpoint (S. 234)	
		42		Dawson Falls (S. 234)	
		45			Pyramid CG ☑ Mitte Mai–Sept., danach nutzbar ohne Service
		46		Helmcken Falls (S. 234)	
		71			Clearwater Lake & Falls Creek CG ☑ Mitte Mai–Sept.
2.065	317	142	5	Zurück nach Clearwater	
2.065	322		5	North Thompson River Provincial Park (S. 237)	
			5/24	Kreuzung Hwy 5 / 24, Beginn Alternativroute Little Fort / 70 Mile House zur Hat Creek Ranch (Hwy 99) (S. 282)	
2.123	380		5	☞ Barriere (S. 237)	
2.185	442		5	Abzweig zum Paul Lake Provincial Park (17 km einf. Strecke) (S. 237)	Paul Lake PP CG ☑ Mitte Mai–Mitte/Ende Sept.
2.189	446		5	☞ Kamloops (S. 93)	
				Weiter auf dem Hwy 5 Süd	
2.230	487		5/97D	Kreuzung Hwy 5 / 97D / links Abzweig zum Lac Le Jeune Prov. Park (S. 238), rechts Abzweig nach Logan Lake	Lac Le Jeune PP CG ☑ Mitte Mai–Sept.
2.253	510		97D	☞ Logan Lake (S. 239)	Logan Lake Mun. CG ☑ Mitte Mai–Anf. Okt.
2.254	511		97D/97C	Kreuzung Hwy 97D / 97C	
			97C	Weiter auf dem Hwy 97C	
2.281	538		97C	Highland Valley Copper Mine (S. 239)	
2.312	569		97C	☞ Ashcroft (S. 240)	Legacy Park CG ☑ Mai–Sept.
2.318	575		97C/1	Kreuzung Hwy 97C / Trans-Canada Hwy 1	
			1	Weiter auf dem Trans-Canada Hwy 1 nach Norden	
2.323	580		1	☞ Cache Creek	
7 CACHE CREEK BIS VANCOUVER					
2.323	0		1	☞ Cache Creek (S. 91)	
			97	Weiter auf dem Hwy 97 nach Norden	
			97/99	Hier trifft die Alternativroute Little Fort / 70 Mile House über Hwy 24 (S. 282) auf die Hauptroute	
2.334	11		97/99	Abzweig Hwy 99 West / Historic Hat Creek Ranch	
2.334	11		99	Historic Hat Creek Ranch (S. 244)	
2.334	11		99	Weiter auf dem Hwy 99 Richtung Westen	
2.363	40		99	Marble Canyon Prov. Park (S. 244)	Marble Canyon PP CG ☑ Mai–Sept.
2.376	53		99	Pavilion	

SmartRoute

km Haupt-route	km Routen- abschnitt	km Neben- strecke	Hwy	Station	Übernachtungsmöglichkeit
2.412	89		99	 Lillooet (S. 245)	Cayoosh Creek Municipal CG ☑ Mitte April–Mitte Okt. Fraser Cove CG ☑ Mitte April–Anf. Okt. Seton Dam CG ☑ Mai–Mitte Okt.
			99	Weiter auf dem Hwy 99 nach Westen	
2.414	91		99	Seton Lake BC Hydro / Naxwit Picknickplatz	
2.415	92		99	Beginn Duffey Lake Road / Hwy 99 (S. 248)	
2.465	142		99	Duffey Lake Provincial Park (S. 248)	
			99	Cayoosh Summit (1.260 m)	
2.475	152			Joffre Lakes Provincial Park (S. 249)	
2.486	163			Mount Currie	
2.486	163	0		Abzweig Anderson Lake Rd / Ausflug zum Birkenhead Lake Provincial Park (S. 249)	
		34		Abzweig zum Birkenhead Lake Provincial Park	
		51		Birkenhead Lake Prov. Park (S. 250)	Birkenhead Lake PP CG ☑ Mitte Mai–Sept.
		68		Zurück zur Anderson Lake Rd	
		72		 D'Arcy (S. 250)	
2.503	180	144	99	Zurück nach Mount Currie und weiter auf dem Hwy 99 nach Westen	
2.510	187		99	 Pemberton (S. 251)	
2.512	189		99	Nairn Falls Provincial Park (S. 253)	Nairn Falls PP CG ☑ Mitte Mai–Sept.
2.525	202		99	Garibaldi Provincial Park (S. 253) / Abfahrt Wedgemount Lake	
2.541	218		99	Garibaldi Provincial Park / Abfahrt Singing Pass	
2.541	218		99	 Whistler (S. 256)	Whistler RV Resort & CG ☑ Ganzjährig Whistler RV-Park & CG ☑ RV-Park: ganzjährig, Zeltplatz: Mai–Sept.
2.549	226		99	Garibaldi Provincial Park / Abfahrt Cheakamus Lake	
2.559	236		99	Brandywine Falls Provincial Park (S. 261)	
2.566	243		99	Garibaldi Provincial Park / Abfahrt Garibaldi Lake	
2.589	266		99	Alice Lake Provincial Park (S. 261)	Alice Lake PP CG ☑ Mitte März–Okt.
2.595	272		99	Garibaldi Provincial Park / Abfahrt Diamond Head	
2.601	278		99	 Squamish (S. 262)	Mamquam River CG ☑ Ganzjährig Paradise Valley CG ☑ Mai–Sept.
2.602	279		99	Stawamus Chief Provincial Park (S. 265)	
2.603	280		99	Sea to Sky Gondola (S. 265)	
2.604	281		99	Shannon Falls Provincial Park (S. 266)	
2.615	292		99	Britannia Beach – BC Museum of Mining (S. 267)	
2.623	300		99	Porteau Cove Provincial Park (S. 268)	Porteau Cove PP CG ☑ Ganzjährig, Nov.-Feb. Service eingeschränkt
2.649	326		99	Horseshoe Bay / Hwy 99 / 1 (S. 269)	
2.657			99/1	Abzweig Cypress Prov. Park / Exit 8	
2.662			99/1	Abzweig Hwy 99 Süd durch Downtown Vancouver nach Delta	
2.674			99	 Vancouver Downtown	
2.705				Delta / River Road	